



## Consultazione UIU

Ricerca effettuata nel comune di **CHARVENSOD (AO)** (codice Belfiore **C598**)

- Dati relativi all'immobile: Comune **C598**, Sezione **\_**, Foglio **0009**, Mappale **00693**, Subalterno **1**
- Dati con profondità storica dal **30/09/2000** al **30/06/2025**

### Stadi dell'immobile

Stadio dell'immobile valido dal **27/05/2021** (Validità in catasto dal **27/05/2021**) (Validità in sigmater dal **29/06/2021** al **29/06/2021**)

### Atti di generazione / cessazione dello stadio

Evento	Tipo	Nota	Prog.	Anno	Validit�	Registrazione	Causale
Generazione	V	038459	001	2021	27/05/2021	27/05/2021	VTO
	Descrizione Nota				Descrizione Causale		
	Variazione				VARIAZIONE TOPONOMASTICA		
	Descrizione Atto						
	VARIAZIONE TOPONOMASTICA D'UFFICIO						

### Identificativi dell'immobile

Sez. Urbana	Foglio	Numero	Subalterno	Denominatore	Edificialita'
-	0009	00693	1	0	-

### Dati di classamento dell'immobile

Zona	Cod. Categ.	Descr. Categ.	Classe	Constistenza	Flag	Superficie	Rendita in Euro
001	A03	Abitazione economica	02	5.0	000000002	144	387.34
Rendita in Euro				Inizio Validità			
387.34				27/05/2021			

### Indirizzi Catastali

Indirizzo	Civico
N.D. CAPOLUOGO	97

### Ubicazione

Lotto	Edificio	Scala	Interno 1	Interno 2
-	-	-	-	-
Piano 1	Piano 2	Piano 3	Piano 4	
T-1	2	-	-	

### Stadi dell'immobile

Stadio dell'immobile valido dal **02/12/2014** al **27/05/2021** (Validità in catasto dal **02/12/2014** al **27/05/2021**) (Validità in sigmater dal **04/01/2015** al **29/06/2021**)

### Atti di generazione / cessazione dello stadio

Evento	Tipo	Nota	Prog.	Anno	Validit�	Registrazione	Causale
Generazione	V	082527	001	2014	02/12/2014	02/12/2014	VCL
	Descrizione Nota				Descrizione Causale		
	Variazione				VARIAZIONE NEL CLASSAMENTO		
	Descrizione Atto						
	VARIAZIONE DI CLASSAMENTO						
Evento	Tipo	Nota	Prog.	Anno	Validit�	Registrazione	Causale
Cessazione	V	038459	001	2021	27/05/2021	27/05/2021	VTO
	Descrizione Nota				Descrizione Causale		
	Variazione				VARIAZIONE TOPONOMASTICA		
	Descrizione Atto						
	VARIAZIONE TOPONOMASTICA D'UFFICIO						

### Identificativi dell'immobile

Sez. Urbana	Foglio	Numero	Subalterno	Denominatore	Edificialita'
-------------	--------	--------	------------	--------------	---------------

-	0009	00693	1	0	-
---	------	-------	---	---	---

Dati di classamento dell'immobile

Zona	Cod. Categ.	Descr. Categ.	Classe	Constistenza	Flag	Superficie	Rendita in Euro
001	A03	Abitazione economica	02	5.0	000000002	144	387.34
Rendita in Euro				Inizio Validit�			
387.34				02/12/2014			

Ubicazione

Lotto	Edificio	Scala	Interno 1	Interno 2
-	-	-	-	-
Piano 1	Piano 2	Piano 3	Piano 4	
T-1	2	-	-	

Stadi dell'immobile

Stadio dell'immobile valido dal 17/12/2013 al 02/12/2014 (Validit  in catasto dal 17/12/2013 al 02/12/2014)  
(Validit  in sigmater dal 04/01/2014 al 04/05/2016)

Atti di generazione / cessazione dello stadio

Evento	Tipo	Nota	Prog.	Anno	Validit�	Registrazione	Causale
Generazione	A	003564	001	2013	17/12/2013	17/12/2013	NC
	Descrizione Nota				Descrizione Causale		
	Accatastamento				COSTITUZIONE		
	Descrizione Atto						
	COSTITUZIONE						
Evento	Tipo	Nota	Prog.	Anno	Validit�	Registrazione	Causale
Cessazione	V	082527	001	2014	02/12/2014	02/12/2014	VCL
	Descrizione Nota				Descrizione Causale		
	Variazione				VARIAZIONE NEL CLASSAMENTO		
	Descrizione Atto						
	VARIAZIONE DI CLASSAMENTO						

Identificativi dell'immobile

Sez. Urbana	Foglio	Numero	Subalterno	Denominatore	Edificialita'
-	0009	00693	1	0	-

Dati di classamento dell'immobile

Zona	Cod. Categ.	Descr. Categ.	Classe	Constistenza	Flag	Superficie	Rendita in Euro
001	A03	Abitazione economica	02	5.0	000000001	144	387.34
Rendita in Euro				Inizio Validit�			
387.34				17/12/2013			

Indirizzi Catastali

Indirizzo	Civico
N.D. VACHORDAZ	-

Ubicazione

Lotto	Edificio	Scala	Interno 1	Interno 2
-	-	-	-	-
Piano 1	Piano 2	Piano 3	Piano 4	
T-1	2	-	-	

Dati Metrici

Tipo Ambiente	Superficie	Altezza
A	98	150
C	31	149
C	122	150
D	105	-

Planimetria

Data Presentazione
17/12/2013

Schede

Formato	Scala
4	1:200

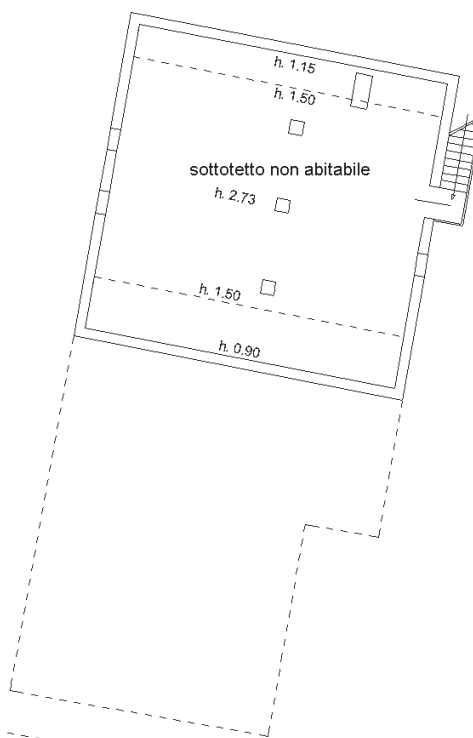
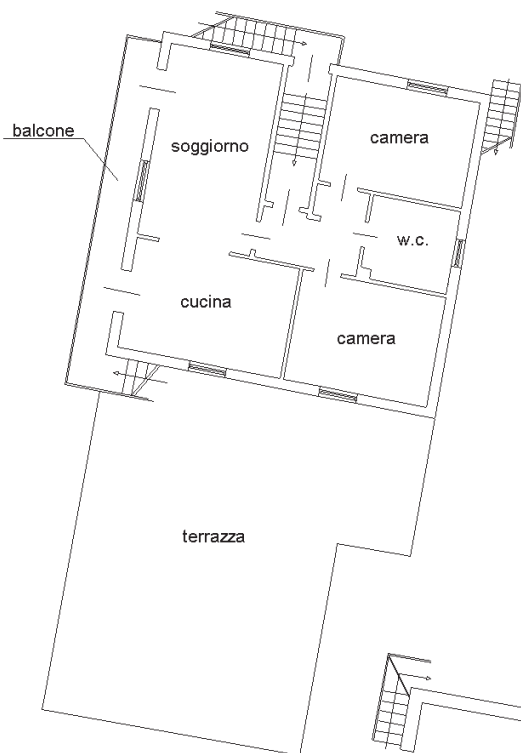
Compilata da:  
Fea Maurizio

Iscritto all'albo:  
Architetti

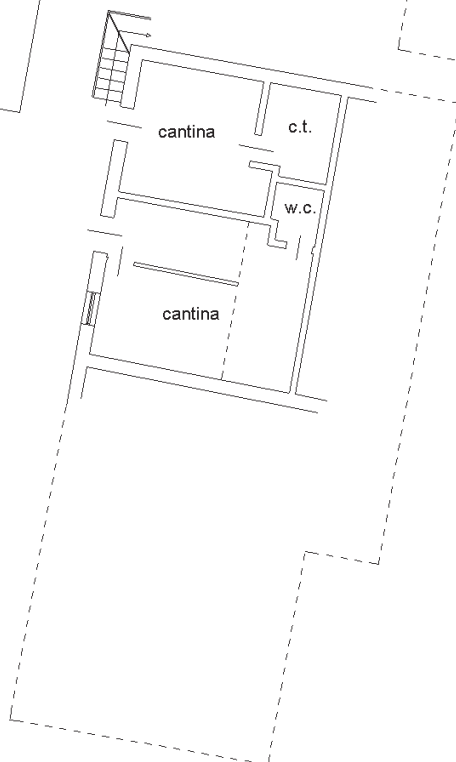
Prov. Aosta N. 225

PIANO PRIMO  
h. 2.50

PIANO SECONDO



PIANO TERRENO  
h. 3.10



# Titolari per Data

Inizio diritto: **Accatastamento** nr. **003564/001/2013** del **17/12/2013**, registrato in atti dal **17/12/2013**

Dati Anagrafici	Diritti e Oneri Reali
COMUNE DI CHARVENSOD (p.i. 00108260076) Con sede nel comune di CHARVENSOD (AO)	Proprieta` per il 100.0% (1000/1000)